

59ème Flèche Ardennaise - 12 mai 2024

36 38 40

DEPART: 12 h 15										
1	2	3	4	5	6	10	11	12	13	14
Rep.	Localité	Routes empruntées	Dir	Catégorie	Routes à garder	Km parcourus	Km restants	Moyenne 36 km/h	Moyenne 38 km/h	Moyenne 40 km/h
1	Stavelot	Départ Officiel				0	174,3	12 h 15	12 h 15	12 h 15
3		av Ferdinand Nicolay	TD		av Ferdinand Nicolay	0	174,3	12 h 15	12 h 15	12 h 15
5		av Ferdinand Nicolay	TD		Basse Cour	0,1	174,2	12 h 15	12 h 15	12 h 15
7		Rond-Point des Blancs Moussis	D		Rue Marliennes	0,3	174,0	12 h 16	12 h 15	12 h 15
9		A. des Démineurs	TD		route de Challes / rue Léon Crismer	0,6	173,7	12 h 16	12 h 16	12 h 16
11		Av. des Démineurs	TD		Les Petites Communes	0,9	173,4	12 h 17	12 h 16	12 h 16
13		Av. des Démineurs	TD		Basse Levée	1	173,3	12 h 17	12 h 17	12 h 17
15		route de Malmedy	TD		La Briqueterie	1,2	173,1	12 h 17	12 h 17	12 h 17
17		route de Malmedy	TD		Rue Martinville	1,3	173,0	12 h 17	12 h 17	12 h 17
19		route de Malmedy	TD		Rue St Laurent	1,5	172,8	12 h 18	12 h 17	12 h 17
21		route de Malmedy	D		Route de l'Eau Rouge	1,6	172,7	12 h 18	12 h 18	12 h 17
23		Pont de Cheneux	TD		Cheneux	2,1	172,2	12 h 19	12 h 18	12 h 18
25		Pont de Cheneux	TD		Mista	2,2	172,1	12 h 19	12 h 18	12 h 18
27		Rte de Masta (N 68)	TD		Cheneux	2,9	171,4	12 h 20	12 h 20	12 h 19
29		Ilôt central								
31		Rte de Masta (N 68)	TD		Binsta / Masta	3,3	171,0	12 h 21	12 h 20	12 h 20
33		Ilôt central								
35		Rte de Masta (N 68)	TD		Voie Croisée Meiz	4,5	169,8	12 h 23	12 h 22	12 h 22
37	Malmedy	Rte de Masta (N 68)	TD		rte de Spa (N62)	4,6	169,7	12 h 23	12 h 22	12 h 22
39		Rond Point Autoroute 2ème sortie			N62 /N664	5,1	169,2	12 h 24	12 h 23	12 h 23
41		Av. du Pont de Warche	TD		sortie autoroute	5,3	169,0	12 h 24	12 h 23	12 h 23
43		Av. du Pont de Warche	D		Av. du Pont de Warche	6,5	167,8	12 h 26	12 h 25	12 h 25
45		Ol'z-Eyôs	TD		Av. de Norvège	6,7	167,6	12 h 26	12 h 26	12 h 25
47		Ol'z-Eyôs	D		rte de Falise	7,0	167,3	12 h 27	12 h 26	12 h 26
49		Pied de la côte de FALISE								
51		Rte de Falize	TD		Falize	7,9	166,4	12 h 28	12 h 27	12 h 27
53		Rte de Falize	TD		Falize	8,1	166,2	12 h 29	12 h 28	12 h 27
55		Cligneval	TD		Cligneval / Otaimont	8,9	165,4	12 h 30	12 h 29	12 h 28
57		Chicanes								
59		Sommet côte de FALISE GPM 1 - 3ème Cat								
61		Cligneval	TD		Cligneval	9,3	165,0	12 h 31	12 h 30	12 h 29
63	Bellevaux	Cligneval	TD		Thieux - Cligneval	10,2	164,1	12 h 32	12 h 31	12 h 30
65	(Malmedy)	WAY OUT 1 - dans la descente - prendre gauche vers Hédumont								
67		rue St Aubain	TD		Ch. Du Sacristin / Ch. des Ronces	10,3	164,0	12 h 32	12 h 31	12 h 30
69		rue St Aubain	G		rue des Doyards	10,4	163,9	12 h 32	12 h 31	12 h 31
71		Rte du Ru des Bras	G		Rte du Ru des Bras	10,8	163,5	12 h 33	12 h 32	12 h 31
73		Pied de la côte de Lamorville				10,8	163,5	12 h 33	12 h 32	12 h 31
75		Rte du Grand Bois	TD							
77		Lamonrville	G		dans la localité	11,8	162,5	12 h 35	12 h 34	12 h 33
79		Lamonrville	TD		Fagnes de Ligneuville	12,8	161,5	12 h 36	12 h 35	12 h 34
81		Double Chicane								

1	2	3	4	5	6	10	11	12	13	14
Rep.	Localité	Routes empruntées	Dir	Catégorie	Routes à garder	Km parcourus	Km restants	Moyenne 36 km/h	Moyenne 38 km/h	Moyenne 40 km/h
83		Sommet de la côte de Lamorville GPM 2 - 3ème Cat				13,8	160,5	12 h 38	12 h 37	12 h 36
85		Rte du Bois des Hêtres	TD		Chemin du Halu	14,0	160,3	12 h 38	12 h 37	12 h 36
87		Chicanes								
89		WAY IN 1 - retrouver la course à la sortie de Hédumont								
91		Rte du Bois des Hêtres	D		Rte du Panorama	14,3	160,0	12 h 39	12 h 38	12 h 36
93		Rte du Monument	TD		Chemin du Léfa	15,5	158,8	12 h 41	12 h 39	12 h 38
95		Rte du Monument	TD		rue du Triangle	15,8	158,5	12 h 41	12 h 40	12 h 39
97	Baugnez	Rte du Monument	D		Rte de Waimes	16,0	158,3	12 h 42	12 h 40	12 h 39
99	(Malmedy)	Rond-Point de Baugnez	D		Rte de Waimes	16,0	158,3	12 h 42	12 h 40	12 h 39
101		Rte de Luxembourg (N62)	TD		Mayèlène	19,1	155,2	12 h 47	12 h 45	12 h 44
103	Ligneuville	Grand Rue (N62)	TD		Sur le Tiège	19,4	154,9	12 h 47	12 h 46	12 h 44
105	(Malmedy)	Grand Rue (N62)	TD		Mayèlène	19,4	154,9	12 h 47	12 h 46	12 h 44
107		Grand Rue (N62)	TD		Sous Wératché/Pré Lorette	19,6	154,7	12 h 48	12 h 46	12 h 44
109		Grand Rue (N62)	TD		Rte Napoléon	19,9	154,4	12 h 48	12 h 46	12 h 45
111		Grand Rue (N62)	TD		rue de la Laiterie	20,0	154,3	12 h 48	12 h 47	12 h 45
113		Grand Rue (N62)	TD		rue William Egan	20,2	154,1	12 h 49	12 h 47	12 h 45
115		Grand Rue (N62)	TD		Chemin Close	20,5	153,8	12 h 49	12 h 47	12 h 46
117		Grand Rue (N 62)	D		Grand Rue	20,7	153,6	12 h 50	12 h 48	12 h 46
119		Rte Hawaeden	D		Rte Hawaeden	21,6	152,7	12 h 51	12 h 49	12 h 47
121		Thier d'Amblève	TD		Thier d'Amblève (N°12)	21,8	152,5	12 h 51	12 h 49	12 h 48
123		Thier d'Amblève	TD		Pont Sartai	21,9	152,4	12 h 52	12 h 50	12 h 48
125		Passage de l'Amblève								
127		WAY OUT 2 - après le pont, continuer sur gauche vers Bellevaux								
129		Pied de la côte de Lamorville								
131		Thier de la Principauté	D		Pont Borgueuse Hé	22,0	152,3	12 h 52	12 h 50	12 h 48
133		Thier de la Principauté	TD		Derrière la Ville					
135		Sommet côte de Lamorville GPM 3 1ère Cat.								
137		Thier de la Principauté	G		Lamorville	23,3	151,0	12 h 54	12 h 52	12 h 50
139		Reculémont	G		Reculémont	23,3	151,0	12 h 54	12 h 52	12 h 50
141		Reculémont	TD		Reculémont	24,3	150,0	12 h 56	12 h 53	12 h 51
143		Rte du Ru des Bras	TD		Rte du Grand Bois	25,4	148,9	12 h 57	12 h 55	12 h 53
145		WAY IN 2 - retrouver la course à Bellevaux								
147	Bellevaux	Rte du Ru des Bras	G		rue St Aubin	25,7	148,6	12 h 58	12 h 56	12 h 54
149	(Malmedy)	rue des Doyards	TD		allée des Tilleuls	26	148,3	12 h 58	12 h 56	12 h 54
151		rte de l'Amblève	D		rte de la Venne	26,3	148,0	12 h 59	12 h 57	12 h 54
153		Passage de l'Amblève				26,5	147,8	12 h 59	12 h 57	12 h 55
155		Planche	TD			26,6	147,7	12 h 59	12 h 57	12 h 55
157		Pied de la côte de BEAUMONT								
159	Stavelot	Passage au-dessus de l'autoroute				27,6	146,7	13 h 01	12 h 59	12 h 56
161		Beaumont	TD		Villers	27,8	146,5	13 h 01	12 h 59	12 h 57
163		Sommet côte de BEAUMONT GPM 4 - 3ème Cat								
165		Beaumont	G		Beaumont	28	146,3	13 h 02	12 h 59	12 h 57
167		Beaumont	TD		Froidville	29	145,3	13 h 03	13 h 01	12 h 59
169		Refat	TD		Sortie de l'autoroute	31	143,3	13 h 07	13 h 04	13 h 02
171		WAY OUT 3 - au carrefour - gauche vers Recht								



1	2	3	4	5	6	10	11	12	13	14
Rep.	Localité	Routes empruntées	Dir	Catégorie	Routes à garder	Km parcourus	Km restants	Moyenne 36 km/h	Moyenne 38 km/h	Moyenne 40 km/h
173		Refat	G		Rte Hawaerden	31,9	142,4	13 h 08	13 h 05	13 h 03
175		Rte Hawaerden (N660)	TD							
177		Passage sous l'autoroute	TD			32,2	142,1	13 h 09	13 h 06	13 h 03
179	Pont	Rte Hawaerden (N660)	D		Rte Hawaerden (N660)	33	141,3	13 h 10	13 h 07	13 h 05
181	(Malmedy)	Rte St Donat	TD		Au Dessus de l'Ecole	33	141,3	13 h 10	13 h 07	13 h 05
183		Rte St Donat	TD		Aux Champs du Pain	33,1	141,2	13 h 10	13 h 07	13 h 05
185		Rte St Donat	TD		Thier du Bac	33,3	141,0	13 h 11	13 h 08	13 h 05
187		Rte St Donat	TD		Rte du Rôba	33,5	140,8	13 h 11	13 h 08	13 h 05
189		Rte St Donat	D		Grand Rue	35,8	138,5	13 h 15	13 h 12	13 h 09
191		Grand Rue	TD							
193	Recht	Engelsdorfer Strasse	TD		Lohweg	36,8	137,5	13 h 16	13 h 13	13 h 10
195		Rond Point Kaiserbarack	D		Engelsdorfer Strasse / Kaiserbarack	37,4	136,9	13 h 17	13 h 14	13 h 11
197		Zur Kaiserbarack	TD		Lohweg	37,7	136,6	13 h 18	13 h 15	13 h 12
199		Zur Kaiserbarack	TD		Zum Ortwald	37,8	136,5	13 h 18	13 h 15	13 h 12
201		Zur Kaiserbarack	TD		Zum Batzborn	39,8	134,5	13 h 21	13 h 18	13 h 15
203		Dorfstrasse	TD		Bergstrasse	39,9	134,4	13 h 22	13 h 18	13 h 15
205		Dorfstrasse	TD		Kuhnenbrunnen	40	134,3	13 h 22	13 h 18	13 h 15
207		WAY IN 3 - retrouver la course au Rond Point de Recht								
209	Recht	Rond Point - 3ème sortie	G		Hunnert / Zur Och 660	40,1	134,2	13 h 22	13 h 18	13 h 15
211		Burg	TD		Kuhnenbrunnen	40,3	134,0	13 h 22	13 h 19	13 h 15
213		Burg	TD		Burg	40,4	133,9	13 h 22	13 h 19	13 h 16
215		Burg	TD		Weierstrasse	40,5	133,8	13 h 23	13 h 19	13 h 16
217		Rond Point 1ière sortie	TD		Dichrod	40,6	133,7	13 h 23	13 h 19	13 h 16
219		Poteauer Strasse (N659)	TD		Am Büchel	40,9	133,4	13 h 23	13 h 20	13 h 16
221		Poteauer Strasse (N659)	TD		Unter Meilvenn	41	133,3	13 h 23	13 h 20	13 h 17
223		Poteauer Strasse (N659)	TD		Zum Huppertzberg	42,8	131,5	13 h 26	13 h 23	13 h 19
225	Petit Thier	Poteau (N675)	D		Poteauer Strasse	44	130,3	13 h 28	13 h 24	13 h 21
227	(Vielsalm)	Grand Fond	TD							
229		Rue du Centre	TD		Blanchefontaine	46,6	127,7	13 h 33	13 h 29	13 h 25
231		Rue du Centre	TD		Basserue	47	127,3	13 h 33	13 h 29	13 h 26
233	Petit Thier	Rue du Centre	D		Rue du Centre	47,2	127,1	13 h 34	13 h 30	13 h 26
235	(Vielsalm)	Pied de la côte de Mont le Soie								
237		Rue du Centre	TD		Rue du Centre	47,3	127,0	13 h 34	13 h 30	13 h 26
239		Rue du Centre	TD		Rue du Centre	47,5	126,8	13 h 34	13 h 30	13 h 26
241		Chemin de Wanne	TD		Chemin de Wanne	47,7	126,6	13 h 35	13 h 30	13 h 27
243		Chemin de Grand-Halleux	TD		Ch. de Grand-Halleux / Ch. De Wann	47,8	126,5	13 h 35	13 h 30	13 h 27
245	Grand-Halleux	Chemin de Grand-Halleux				48,2	126,1	13 h 35	13 h 31	13 h 27
247	(Vielsalm)	Mont-le-Soie				49	125,3	13 h 37	13 h 32	13 h 29
249		Sommet de la côte de Mont le Soie GPM 5 - 1ière Cat								
251		Rue Emile Tromme	D		rue Rocher de Hourt	53,5	120,8	13 h 44	13 h 39	13 h 35
253	Grand-Halleux	WAY OUT 4 - sur la N tout droit vers 3 Ponts								
255	(Vielsalm)	Rue Capitaine Lekeux	D		Rue Capitaine Lekeux	53,5	120,8	13 h 44	13 h 39	13 h 35
257		Pied de la côte de Wanne								
259		Rue Sculpteur Vinçotte	TD		rue Sur Bailleu	54	120,3	13 h 45	13 h 40	13 h 36
261		Rue Sculpteur Vinçotte	TD		Ennal	54,6	119,7	13 h 46	13 h 41	13 h 37


1	2	3	4	5	6	10	11	12	13	14
Rep.	Localité	Routes empruntées	Dir	Catégorie	Routes à garder	Km parcourus	Km restants	Moyenne 36 km/h	Moyenne 38 km/h	Moyenne 40 km/h
263		Pafflard	TD		Tigeonville	55	119,3	13 h 47	13 h 42	13 h 38
265	La Vaux	Pafflard	TD		La Vaux	56	118,3	13 h 48	13 h 43	13 h 39
267	(Trois-Ponts)	La Vaux	TD		La Vaux	56,1	118,2	13 h 49	13 h 44	13 h 39
269		WAY IN 4 - quitter la N vers Spineux / Wanne								
271		La Vaux	D		Spineux	56,6	117,7	13 h 49	13 h 44	13 h 40
273	Spineux	Spineux	TD			56,6	117,7	13 h 49	13 h 44	13 h 40
275	(Trois-Ponts)	Sommet de la côte de Wanne GPM 6 - 1ère Cat								
277		Wanne	TD		Rte de Logbiermé	57,5	116,8	13 h 51	13 h 46	13 h 41
279		Wanne	TD		Wanne	57,9	116,4	13 h 52	13 h 46	13 h 42
281		Rond-Point de Wanne	TD		Wanne / Wanne	58	116,3	13 h 52	13 h 47	13 h 42
283		DESCENTE RAPIDE ET DANGEREUSE								
285		Wanneranval	G		route d'Hénumont	59,4	114,9	13 h 54	13 h 49	13 h 44
287	Stavelot	Route de Wanne	TD		ruelle des Princes /des Tambourins	62,7	111,6	14 h 00	13 h 54	13 h 49
289		Route de Wanne	TD		quai des 9 Moulins	62,8	111,5	14 h 00	13 h 54	13 h 49
291		place du 18 Décembre 1943	G		Stockeu / chemin du Château	62,9	111,4	14 h 00	13 h 54	13 h 49
293		place du 18 Décembre 1944	TD		rue des Iles	62,9	111,4	14 h 00	13 h 54	13 h 49
295		Passage Pont de l'Ambève								
297		rue G. Dewalque	TD		rue de la Foulerie	63	111,3	14 h 00	13 h 54	13 h 50
299		rue G. Dewalque	TD		rue G. Dewalque	63	111,3	14 h 00	13 h 54	13 h 50
301		rue G. Dewalque	TD		rue des Moulins / pl. du Rivage	63,1	111,2	14 h 00	13 h 55	13 h 50
303		rue du Châtelet	D		rue Massange / Général Jacques	63,2	111,1	14 h 00	13 h 55	13 h 50
305		rue Ferdinand Nicolay	TD		place Prume	63,3	111,0	14 h 01	13 h 55	13 h 50
307	Stavelot	1er PASSAGE DE LA LIGNE								
309		rue Ferdinand Nicolay	TD		rue Basse Cour	63,3	111,0	14 h 01	13 h 55	13 h 50
311		Rond Point Blancs Moussis	G		Av. des Démineurs	63,5	110,8	14 h 01	13 h 55	13 h 50
313		rue Marlennes	TD		Basse Levée	63,6	110,7	14 h 01	13 h 55	13 h 50
315		rue Marlennes	TD		Haute Levée	63,7	110,6	14 h 01	13 h 56	13 h 51
317		rue Marlennes	TD		rue du Bac	63,8	110,5	14 h 01	13 h 56	13 h 51
319		rue Marlennes	TD		rue Chaumont	64	110,3	14 h 02	13 h 56	13 h 51
321		av. du Doyard	TD		rue Xhavée	64,1	110,2	14 h 02	13 h 56	13 h 51
323		av. du Doyard	TD		rue Derrière la rue Neuve	64,2	110,1	14 h 02	13 h 56	13 h 51
325		Rond Point Confettis	TD			64,5	109,8	14 h 03	13 h 57	13 h 52
327		Zone de ravitaillement								
329		av. Constant Grandprez	TD		av. André Grégoire	64,5	109,8	14 h 03	13 h 57	13 h 52
331		av. Constant Grandprez	TD		av. André Grégoire	64,9	109,4	14 h 03	13 h 57	13 h 52
333		rte de Trois-Ponts	TD		Basse Voye	65,1	109,2	14 h 04	13 h 58	13 h 53
335		rte de Trois-Ponts	TD		Chemin sous Bailleul					
337		rte de Trois-Ponts	TD		Domaine du Long Pré	67,6	106,7	14 h 08	14 h 02	13 h 56
339		Zone de déchets								
341		rte de Trois-Ponts	G		rte de Coo	69	105,3	14 h 10	14 h 04	13 h 59
343		Ilôt central 								
345	Trois ponts	rte de Coo (N68)	TD		rue de la Gare	69,6	104,7	14 h 11	14 h 05	13 h 59
347		Passage de la Salm								
349		WAY OUT 5 - prendre direction Basse-Bodeux								
351		rte de Coo (N68)	D		av. de la Salm / rue J. Lejeune	69,7	104,6	14 h 11	14 h 05	14 h 00

1	2	3	4	5	6	10	11	12	13	14
Rep.	Localité	Routes empruntées	Dir	Catégorie	Routes à garder	Km parcourus	Km restants	Moyenne 36 km/h	Moyenne 38 km/h	Moyenne 40 km/h
353		Rétrécissement								
355		rue des Villas	TD		rue du Lac	69,8	104,5	14 h 11	14 h 05	14 h 00
357		Pied de la côte de Brume								
359		rue des Villas	TD		Vieux chemin de Brume	69,9	104,4	14 h 12	14 h 05	14 h 00
361		rue des Villas	G		Brume	71,3	103,0	14 h 14	14 h 08	14 h 02
363	Brume	Brume	G		via Nova	71,8	102,5	14 h 15	14 h 08	14 h 03
365	(Trois-Ponts)	Sommet de la côte de Brume - GPM 7 - 1ière Cat								
367		Way Out 5b - Tourner à gauche vers Basse-Bodeux								
369		rue Ancienne Barrière	TD		rue Mionfosse	72,4	101,9	14 h 16	14 h 09	14 h 04
371		rue Ancienne Barrière	G		rue de Huy (N66)	75,8	98,5	14 h 21	14 h 15	14 h 09
373		Rue de Huy (N 66)	TD		Trois Chênes	75,9	98,4	14 h 22	14 h 15	14 h 09
375		Way In 5b - retrouver la course dans la descente de Basse Bodeux								
377		Rue de Huy (N 66)	TD		rue Monfosse	78,7	95,6	14 h 26	14 h 19	14 h 13
379		Ilôt central								
381		Rue de Huy (N 66)	TD		rue de l'Eglise / rue Mionfosse	80,1	94,2	14 h 29	14 h 21	14 h 15
383		Rue de Huy (N 66)	TD		rue de la Coulée (pont ruisseau)	80,2	94,1	14 h 29	14 h 22	14 h 15
385	Basse-Bodeux	Rond Point du Vélo - 3ème sorti	G		rue du Moulin / rue des Pélerins	80,6	93,7	14 h 29	14 h 22	14 h 16
387	(Trois Ponts)	Rue de Huy (N 66)	TD		rue des Tronlays					
389		Rue de Huy (N 66)	TD		Chemin du Moulin	82,0	92,3	14 h 32	14 h 24	14 h 18
391		av. Joseph Lejeune	TD		Henri Moulin / sur le Meez	82,7	91,6	14 h 33	14 h 26	14 h 19
393		WAY IN 5 - retrouver la course à Basse-Bodeux ou au pied de la côte de Fosse								
395		av. Joseph Lejeune (N 66)	D		av. Joseph Lejeune (N 66)	83,1	91,2	14 h 34	14 h 26	14 h 20
397		Pied de la côte de Fosse								
399		Ilôt central								
401		Mont de Fosse	TD		rue les Hézalles	83,2	91,1	14 h 34	14 h 26	14 h 20
403		Mont de Fosse	TD		Bergeval	84,2	90,1	14 h 35	14 h 28	14 h 21
405	Saint-Jacques	Bergeval	TD		Gottales	85,8	88,5	14 h 38	14 h 30	14 h 24
407	(Trois Ponts)	Sommet de la côte de Fosse GPM 8 - 2ème Cat								
409		Saint Jacques	G		Saint Jacques	86,2	88,1	14 h 39	14 h 31	14 h 24
411		Rétrécissement								
413	Dairomont	Dairomont	TD			87,0	87,3	14 h 40	14 h 32	14 h 26
415	(Vielsalm)	Quartiers	TD		Quartiers	89,0	85,3	14 h 43	14 h 36	14 h 29
417		DESCENTE RAPIDE ET DANGEREUSE								
419		rue Eysden Mines	TD		rue Mont Coris	90,2	84,1	14 h 45	14 h 37	14 h 30
421		rue Eysden Mines	TD		Mont	90,7	83,6	14 h 46	14 h 38	14 h 31
423		Rétrécissement								
425		rue Eysden Mines	TD		Petit Halleux	90,9	83,4	14 h 47	14 h 39	14 h 31
427		Rétrécissement								
429		rue Eysden Mines	TD		rue des Ecoles	91,0	83,3	14 h 47	14 h 39	14 h 32
431		PASSAGE A NIVEAU								
433	Grand Halleux	rue de l'Entraide	TD		rue du Moulin	91,3	83,0	14 h 47	14 h 39	14 h 32
435	(Vielsalm)	rue de l'Entraide	G		av. de la Résistance (N 68)	91,4	82,9	14 h 47	14 h 39	14 h 32
437		av. de la Résistance (N 68)	TD		Tigeonville	92,9	81,4	14 h 50	14 h 42	14 h 34
439	Trois-Ponts	av. de la Résistance (N 68)	D		Moulin de Rochelival	93,0	81,3	14 h 50	14 h 42	14 h 35
441		Pied de la côte de Wanne								

1	2	3	4	5	6	10	11	12	13	14
Rep.	Localité	Routes empruntées	Dir	Catégorie	Routes à garder	Km parcourus	Km restants	Moyenne 36 km/h	Moyenne 38 km/h	Moyenne 40 km/h
443		Neuville	TD		Neuville	93,1	81,2	14 h 50	14 h 42	14 h 35
445	Spineux	Spineux	TD		Spineux	94,1	80,2	14 h 52	14 h 44	14 h 36
447	(Trois Ponts)	Spineux	D		Spineux	94,3	80,0	14 h 52	14 h 44	14 h 36
449		Spineux	TD		La Vaux	95,3	79,0	14 h 54	14 h 45	14 h 38
451		Sommet de la côte de Wanne GPM 9 - 1ère Cat								
453	Wanne	Wanne	TD		Rte de Logbiermé	96,2	78,1	14 h 55	14 h 47	14 h 39
455	Trois-Ponts	Wanne	TD		Wanne	96,6	77,7	14 h 56	14 h 48	14 h 40
457		Wanne - Rond Point	TD		Wanne	96,7	77,6	14 h 56	14 h 48	14 h 40
459		DESCENTE RAPIDE ET DANGEREUSE								
461		Wanneranval	G		route d'Hénumont	98,2	76,1	14 h 59	14 h 50	14 h 42
463	Stavelot	Route de Wanne	TD		ruelle des Princes /des Tambourins	101,5	72,8	15 h 04	14 h 55	14 h 47
465		Route de Wanne	TD		quai des 9 Moulins	101,6	72,7	15 h 04	14 h 55	14 h 47
467		place du 18 Décembre 1943	G		Stockeu / chemin du Château	101,7	72,6	15 h 05	14 h 56	14 h 48
469		place du 18 Décembre 1944	TD		rue des Iles	101,7	72,6	15 h 05	14 h 56	14 h 48
471		Passage Pont de l'Ambève								
473		rue G. Dewalque	TD		rue de la Foulerie	101,8	72,5	15 h 05	14 h 56	14 h 48
475		rue G. Dewalque	TD		rue G. Dewalque	101,9	72,4	15 h 05	14 h 56	14 h 48
477		rue G. Dewalque	TD		rue des Moulins / pl. du Rivage	101,9	72,4	15 h 05	14 h 56	14 h 48
479		rue du Châtelet	D		rue Massange / Général Jacques	102,0	72,3	15 h 05	14 h 56	14 h 48
481		rue Ferdinand Nicolay	TD		place Prume	102,1	72,2	15 h 05	14 h 56	14 h 48
483	Stavelot	2ème PASSAGE DE LA LIGNE								
485		rue Ferdinand Nicolay	TD		rue Basse Cour	102,1	72,2	15 h 05	14 h 56	14 h 48
487		Rond Point Blancs Moussis	G		Av. des Démineurs	102,2	72,1	15 h 05	14 h 56	14 h 48
489		rue Marlennes	TD		Basse Levée	102,6	71,7	15 h 06	14 h 57	14 h 49
491		rue Marlennes	D		rue Marlennes	102,7	71,6	15 h 06	14 h 57	14 h 49
493		Pied de la côte de la Haute Levée								
495		Haute Levée (N 622)	TD		Les Erlinchamps	103,0	71,3	15 h 07	14 h 58	14 h 50
497		Haute Levée (N 622)	TD		Thier de Liège	103,1	71,2	15 h 07	14 h 58	14 h 50
499		Haute Levée (N 622)	TD		chemin de Bellaire	103,5	70,8	15 h 08	14 h 58	14 h 50
501		Rond Point Amermont	TD		chemin d'Amermont	104,8	69,5	15 h 10	15 h 00	14 h 52
503		Côte de Haute Levée - GPM 10 - 1ère Catégorie								
505		Zone de ravitaillement + Zone de déchets								
507		Haute Levée (N 622)	G		rue Albert Counson	106,8	67,5	15 h 13	15 h 04	14 h 55
509		DESCENTE RAPIDE ET DANGEREUSE								
511	Neuville	rue du Roannay	TD		rue du Brieux	108,1	66,2	15 h 15	15 h 06	14 h 57
513	(Stavelot)	rue du Roannay	G		Hameau de Neuville	108,3	66,0	15 h 16	15 h 06	14 h 57
515		Hameau de Neuville	TD							
517		Rétrécissement 								
519		WAY OUT 7 - au pied du Rosier tout droit pour rejoindre La Gleize								
521	La Gleize	Ruy	D		Ruy	110,5	63,8	15 h 19	15 h 09	15 h 01
523	(Stoumont)	Pied de la côte du Rosier								
525		Andrimont	TD			112,7	61,6	15 h 23	15 h 13	15 h 04
527		Côte du Rosier - GPM 11 - 1ère Catégorie								
529		Le Rosier	G		rte de Bérinzenne					
531		Chicanes  								

1	2	3	4	5	6	10	11	12	13	14
Rep.	Localité	Routes empruntées	Dir	Catégorie	Routes à garder	Km parcourus	Km restants	Moyenne 36 km/h	Moyenne 38 km/h	Moyenne 40 km/h
533		Cour	TD			116,1	58,2	15 h 29	15 h 18	15 h 09
535		DESCENTE RAPIDE ET DANGEREUSE								
537		Borgoumont	TD		Borgoumont	118,8	55,5	15 h 33	15 h 23	15 h 13
539		Chicanes  								
541	La Gleize	Hasoumont	TD		Devant les Chênes					
543	(Stoumont)	Hasoumont	TD		Hasoumont	119,7	54,6	15 h 35	15 h 24	15 h 15
545		Rétrécissement 								
547		La Gleize	D		Grand Route (N 633)	120,4	53,9	15 h 36	15 h 25	15 h 16
549		WAY IN 7 - retrouver la course à La Gleize (Aux Ecuries de la Reine)								
551		Grand Route (N 633)	TD		Froidcour	121,8	52,5	15 h 38	15 h 27	15 h 18
553		Ilôt central 								
555		WAY OUT 8 - quitter gauche pour rejoindre Cheneux								
557	Stoumont	Grand Route (N 633)	TD		Village	123,2	51,1	15 h 40	15 h 30	15 h 20
559		Grand Route (N 633)	TD		rte de l'Ambève	123,3	51,0	15 h 41	15 h 30	15 h 20
561		Grand Route (N 633)	TD		Village	123,6	50,7	15 h 41	15 h 30	15 h 20
563		Grand Route (N 633)	TD		route de Spa	123,6	50,7	15 h 41	15 h 30	15 h 20
565		Ilôt central 								
567		Grand Route (N 633)	TD		rte de l'Ambève	123,7	50,6	15 h 41	15 h 30	15 h 21
569		Grand Route (N 633)	TD		rte de l'Ambève	123,8	50,5	15 h 41	15 h 30	15 h 21
571	Targnon	Grand Route (N 633)	TD							
573	(Stoumont)	Targnon (N633)	TD		Targnon	126,1	48,2	15 h 45	15 h 34	15 h 24
575		Targnon (N633)	G		Gare de Stoumont	126,9	47,4	15 h 47	15 h 35	15 h 25
577		La Lienne	TD		Targnon					
579		Passage Pont de l'Ambève								
581		La Lienne	G		La Lienne	127,4	46,9	15 h 47	15 h 36	15 h 26
583		Pied de la côte de Xhierfomont								
585	Xhierfomont	Xhierfomont			Xhierfomont	127,6	46,7	15 h 48	15 h 36	15 h 26
587	(Stavelot)	Côte de Xhierfomont - GPM 12 - 1ère Catégorie								
589		Xhierfomont	TD		Neuville	131,0	43,3	15 h 53	15 h 42	15 h 32
591		Xhierfomont	TD		Neuville	131,7	42,6	15 h 55	15 h 43	15 h 33
593	Rahier	Rahier	TD		Moulin de Rahier	132,4	41,9	15 h 56	15 h 44	15 h 34
595	(Stoumont)	Rahier	G		Froidville	132,5	41,8	15 h 56	15 h 44	15 h 34
597		Rahier	TD		Rahier	132,8	41,5	15 h 56	15 h 45	15 h 34
599		Chicanes  								
601		Rahier	TD		Rahier	135,8	38,5	16 h 01	15 h 49	15 h 39
603		Cheneux	TD		Cheneux	136,0	38,3	16 h 02	15 h 50	15 h 39
605		WAY IN 8 - attendre le retour de la course								
607		Cheneux	TD		Cheneux	136,7	37,6	16 h 03	15 h 51	15 h 40
609		Sortie de kayaks								
611		Passage Pont de l'Ambève								
613		Pied de la côte de La Gleize								
615		Route de Cheneux	TD		Gare de La Gleize	137,7	36,6	16 h 05	15 h 52	15 h 42
617	La Gleize	Gare de La Gleize	TD		Froidcour / gare de La Gleize	138,7	35,6	16 h 06	15 h 54	15 h 43
619	(Stoumont)	rue de l'Eglise	TD		rue de l'Eglise	139,7	34,6	16 h 08	15 h 56	15 h 45
621		rue de l'Eglise	TD		Wérimont	139,8	34,5	16 h 08	15 h 56	15 h 45

1	2	3	4	5	6	10	11	12	13	14
Rep.	Localité	Routes empruntées	Dir	Catégorie	Routes à garder	Km parcourus	Km restants	Moyenne 36 km/h	Moyenne 38 km/h	Moyenne 40 km/h
623		Côte de La Gleize - GPM 13 - 3ème Catégorie								
625	La Gleize	rue de l'Eglise	D		Grand Route (N 633)	139,9	34,4	16 h 08	15 h 56	15 h 45
627	(Stoumont)	Grand Route (N 633)	TD		Roannay					
629		Grand Route (N 633)	TD		Roanne Coo	142,3	32,0	16 h 12	16 h 00	15 h 48
631	Coo	Grand Route (N 633)	TD							
633	(Stavelot)	Grand Route (N 633)	TD		Parking Plopsa					
635		av. Pierre Clerdent (N 633)	TD		Petit Coo	144,3	30,0	16 h 16	16 h 03	15 h 51
637		av. Pierre Clerdent (N 633)	G		av. Pierre Clerdent	144,7	29,6	16 h 16	16 h 03	15 h 52
639		Biester	TD		Biester	144,7	29,6	16 h 16	16 h 03	15 h 52
641		Pied de la côte du Thier de Coo								
643		Thier de Coo	TD		Biester					
645		Thier de Coo	TD		chemin de Lancre	146,0	28,3	16 h 18	16 h 06	15 h 54
647		Thier de Coo	TD		chemin des Vieux Sarts					
649		Thier de Coo	TD		chemin des Masures					
651		Thier de Coo - GPM 14 - Hors Catégorie								
653		rte de Coo à Parfondruy	TD		chemin sous Bailleul	147,9	26,4	16 h 22	16 h 09	15 h 57
655		rte de Coo	TD		chemin de Ster	148,0	26,3	16 h 22	16 h 09	15 h 57
657		Plateau ralentisseur (2X)  								
659		rte de Coo	D		chemin de Parfondruy	148,1	26,2	16 h 22	16 h 09	15 h 57
661		Basse Voye	TD		Champ du Doyard	148,4	25,9	16 h 22	16 h 09	15 h 58
663	Stavelot	Basse Voye	G		rte de Trois Ponts	148,6	25,7	16 h 23	16 h 10	15 h 58
665		rte de Trois Ponts (N 68)	TD		av. André Grégoire	148,7	25,6	16 h 23	16 h 10	15 h 58
667		av. Constant Grandprez (N 68)	TD			148,9	25,4	16 h 23	16 h 10	15 h 58
669		Rond point Confettis	D		Av. du Doyard	149,4	24,9	16 h 24	16 h 11	15 h 59
671		rue Neuve	TD		rue de l'Eglise / Hottonruy	149,7	24,6	16 h 25	16 h 11	16 h 00
673		rue Henri Massange	TD		rue Haut Rivage	149,8	24,5	16 h 25	16 h 12	16 h 00
675		rue Henri Massange	TD		rue du Chatelet	149,9	24,4	16 h 25	16 h 12	16 h 00
677		rue Ferdinand Nicolay	TD		Place Prume	150,1	24,2	16 h 25	16 h 12	16 h 00
679		3e PASSAGE DE LA LIGNE - rue F. Nicolay								
681		rue Ferdinand Nicolay	TD		Rond-Point des Blancs Moussis	150,4	23,9	16 h 26	16 h 12	16 h 01
683		Av des Démineurs	TD		Rte de Challes / Léon Crismer	150,6	23,7	16 h 26	16 h 13	16 h 01
685		Rte de Malmedy	TD		Les Petites Communes	150,9	23,4	16 h 27	16 h 13	16 h 01
687		Rte de Malmedy	TD		Basse Levée	151,1	23,2	16 h 27	16 h 14	16 h 02
689		Rte de Malmedy	TD		La Briqueterie	151,2	23,1	16 h 27	16 h 14	16 h 02
691		Rte de Malmedy	TD		Rue de Chefosse	151,4	22,9	16 h 27	16 h 14	16 h 02
693		Rte de Malmedy	G		Pont de Cheneux	151,6	22,7	16 h 28	16 h 14	16 h 02
695		Rte de l'Eau Rouge	G		Rte de l'Eau Rouge	151,9	22,4	16 h 28	16 h 15	16 h 03
697		chemin d'Amermont	TD							
699		Pied de la côte d'Amermont								
701		RAVEL	TD			152,4	21,9	16 h 29	16 h 16	16 h 04
703		chemin d'Amermont	TD		Amermont	153,0	21,3	16 h 30	16 h 17	16 h 05
705		Sommet de la côte d'Amermont - GPM 15 - 2ème Catégorie				153,2	21,1	16 h 30	16 h 17	16 h 05
707		Zone de déchets								
709		Rond Point Haute Levée	G			154,0	20,3	16 h 32	16 h 18	16 h 06
711		DESCENTE RAPIDE								

1	2	3	4	5	6	10	11	12	13	14
Rep.	Localité	Routes empruntées	Dir	Catégorie	Routes à garder	Km parcourus	Km restants	Moyenne 36 km/h	Moyenne 38 km/h	Moyenne 40 km/h
713		Haute Levée (N 622)	TD		chemin de Bellaire	155,4	18,9	16 h 34	16 h 20	16 h 08
715		WAY IN 9 - assurer la sécurité dans la descente de la Haute Levée								
717		Haute Levée (N 622)	D		Haute Levée	155,7	18,6	16 h 35	16 h 21	16 h 09
719		Thier de Liège	TD		Les Ernichamps	156,3	18,0	16 h 36	16 h 22	16 h 09
721		Au dessus des Religieuses	TD		Thier de Liège					
723		Au dessus des Religieuses	TD		La Collerie	156,6	17,7	16 h 36	16 h 22	16 h 10
725		Pied de la côte de Renardmont								
727		Chemin de Renardmont	TD		Sous la Borzeux	156,7	17,6	16 h 36	16 h 22	16 h 10
729		Chemin de Renardmont	TD		Ch. de Renardmont	156,9	17,4	16 h 37	16 h 23	16 h 10
731		Sommet de la côte de Renardmont - GPM 16 - 2ème Catégorie								
733		Chemin de Renardmont	G		chemin de Hécheray	157,5	16,8	16 h 38	16 h 24	16 h 11
735		Chemin de Ster	G		Chemin des Haies	157,8	16,5	16 h 38	16 h 24	16 h 12
737		Chemin de Ster	TD		rue Sol'Camp					
739		Chemin de Ster	TD		rte de Coo	158,3	16,0	16 h 39	16 h 25	16 h 12
741		rte de Coo	D		Chemin de Parfondruy	158,4	15,9	16 h 39	16 h 25	16 h 13
743	Stavelot	Basse Voye	TD		Champ du Doyard	158,7	15,6	16 h 40	16 h 26	16 h 13
745		Basse Voye	G		rte de Trois Ponts	158,8	15,5	16 h 40	16 h 26	16 h 13
747		rte de Trois Ponts (N 68)	TD		av. André Grégoire	159,0	15,3	16 h 40	16 h 26	16 h 14
749		av. Constant Grandprez (N 68)	TD							
751		Rond point Confettis	D		Av. du Doyard	159,5	14,8	16 h 41	16 h 27	16 h 14
753		rue Neuve	TD		rue Hottonruy	159,8	14,5	16 h 41	16 h 27	16 h 15
755		rue Henri Massange	TD		rue Haut Rivage	159,9	14,4	16 h 42	16 h 27	16 h 15
757		rue Henri Massange	D		av Ferdinand Nicolay	160,0	14,3	16 h 42	16 h 28	16 h 15
759		rue du Chatelet	TD		rue des Moulins / pl. du Rivage	160,2	14,1	16 h 42	16 h 28	16 h 15
761		rue G. Dewalque	TD		quai des Vieux Moulins	160,2	14,1	16 h 42	16 h 28	16 h 15
763		rue G. Dewalque	TD		rue de la Foulerie	160,2	14,1	16 h 42	16 h 28	16 h 15
765		Passage du Pont de l'Ambève								
767		Stockeu	TD		Place du 18 décembre 44	160,3	14,0	16 h 42	16 h 28	16 h 15
769		Pied de la côte de la côte du Stockeu								
771		Stockeu	TD		ruelle des Tambourins	160,4	13,9	16 h 42	16 h 28	16 h 16
773		Stockeu	TD		Belle Vue	160,4	13,9	16 h 42	16 h 28	16 h 16
775		Stockeu	TD		Belle Vue	160,5	13,8	16 h 43	16 h 28	16 h 16
777		Stockeu	TD		Stockeu	160,7	13,6	16 h 43	16 h 29	16 h 16
779	Somagne	Route de Somagne	D		route de Somagne	161,3	13,0	16 h 44	16 h 30	16 h 17
781	(Stavelot)	Route de Somagne	TD		Somagne	161,6	12,7	16 h 44	16 h 30	16 h 17
783		Route de Somagne	TD		Somagne	162,4	11,9	16 h 46	16 h 31	16 h 19
785		Sommet de la côte du Stockeu GPM 17 - Hors Cat								
787	Hénumont	Hénumont	TD		Hénumont	163,7	10,6	16 h 48	16 h 33	16 h 21
789	(Trois Ponts)	Plateau ralentisseur 								
791		Hénumont	G		prendre direction Logbiermé	163,7	10,6	16 h 48	16 h 33	16 h 21
793	Logbiermé	Entrée de la localité	D		direction Wanne	165,8	8,5	16 h 51	16 h 37	16 h 24
795	Wanne	Wanne	D		Faix du diable	168,5	5,8	16 h 56	16 h 41	16 h 28
797	(Trois Ponts)	Wanne - Rond Point	TD		Wanne	169,0	5,3	16 h 57	16 h 42	16 h 29
799		DESCENTE RAPIDE ET DANGEREUSE								
801		Wanneranval	G		route d'Hénumont	170,5	3,8	16 h 59	16 h 44	16 h 31

1	2	3	4	5	6	10	11	12	13	14
Rep.	Localité	Routes empruntées	Dir	Catégorie	Routes à garder	Km parcourus	Km restants	Moyenne 36 km/h	Moyenne 38 km/h	Moyenne 40 km/h
803	Stavelot	Route de Wanne	TD		ruelle des Princes /des Tambourins	173,8	0,5	17 h 05	16 h 49	16 h 36
805		Route de Wanne	TD		quai des 9 Moulins	173,9	0,4	17 h 05	16 h 50	16 h 36
807		place du 18 Décembre 1943	G		Stockeu / chemin du Château	173,9	0,4	17 h 05	16 h 50	16 h 36
809		place du 18 Décembre 1944	TD		rue des Iles	173,9	0,4	17 h 05	16 h 50	16 h 36
811		Passage Pont de l'Ambève								
813		rue G. Dewalque	TD		rue de la Foulerie	173,9	0,4	17 h 05	16 h 50	16 h 36
815		rue G. Dewalque	TD		rue G. Dewalque	173,9	0,4	17 h 05	16 h 50	16 h 36
817		rue G. Dewalque	TD		rue des Moulins / pl. du Rivage	174,0	0,3	17 h 05	16 h 50	16 h 36
819		rue du Châtelet	D		rue Massange / Général Jacques	174,2	0,1	17 h 05	16 h 50	16 h 36
821		rue Ferdinand Nicolay	TD		place Prume	174,3	0,0	17 h 06	16 h 50	16 h 36
823		ARRIVEE - rue Fernand Nicolay								