























Tour de la Province de Liège 19 juillet 2019

Etape 5 : SERAING - SERAING 154,9 kms

Communes	Rues de passages	Kms P.	45 kms/h
SERAING	Ougrée Allée du Beau Vivier,	3,5	12h45
	Départ officiel en cortège sur 3,5 km par les rues Allée du Beau Vivier, Rue d'Ougrée N663, Rue de l'Eglise, Av du Gerbier, Rue Solvay, Route de Hamoir N63		
SERAING	Départ Officiel: N63 route de Hamoir au panneau cavalier 100m	0	13h00
NEUPRE	PLAINEVAUX Carrefour de Plainevaux N683 Grand'route, km 1,5 Neupré,	0,6	13h01
NEUPRE	km 4,6 Hout Si Plout N638 Grand'Route,	4,6	13h06
ANTHISNES	N638 Grand'Route, km 11,9 N638 Grand'Route de Liège, km 13,2 rue des Martyrs, km 14,4 Coibehay dir Ouffet	6,9	13h09
OUFFET	N638 rue de Hody, km 19,2 N66 dir Hamoir rue Sauvenière, km 19,6 N638 dir Clavier rue du Bout, km 22,5 N623 dir Hamoir Néblon-le-Moulin, N623 Néblon-le-Pierreux	15,7	13h20
HAMOIR	N623 rue du Néblon, km 29,8 SIT 1 Vallée du Néblon(à hauteur du n° 47)	28,5	13h58
	km 30,4 N66 Bd Pièret dir Esneux, km 32 Comblain Fairon N654 rue de Liège, km 35,4 Comblain-la-Tour rue du Vicinal dir Xhoris, km 35,5 Passage à Niveau rue du Vicinal, km 35,7 rue des Ecoles, rue J.Huberty, rue de Comblain	35,7	13h48
FERRIERES	Xhoris rue de Comblain, km 38,6 GPM 1 Côte de Comblain-la-Tour (arrêt TEC),	37,2	13h50
	km 39 rue Gerlache dir Aywaille, km 39,4 route de Hamoir, km 39,7-km 40 rétrécisseurs km 40,4 N86 route de Marche	40,4	13h54
HAMOIR	Filote N86 Route de Marche,	42,7	13h57
FERRIERES	My N86 Route des fagnes, km 45,3 N66 Route des Ardennes, km 47,1 Ferrières N66 Landrecy, km 47,4 début GPM 1, N66 Route de Malacord, N66 Route de la Vicomté, km 51,8 Werbomont N66 Le grand Trixhe,	43,4	13h58
	km 54,1 GPM 2 Côte de Werbomont (panneau directionnel).	54,1	14h12
FERRIERES	route de Huy, KM 55 traverser N30, N66 Route de Stavelot	54,3	14h13
STOUMONT	N66 La Plate Chevron, km59,9 début GPM 3 N66 Pont de la Lienne, N66 route de Huy,	56,5	14h15
TROIS PONTS	Basse-Bodeux N66 rue de Huy, km 64,9 GPM3 Côte de Basse-Bodeux	64,2	14h26
	dir. Basse Bodeux, km 68,4 îlot central, Km 68,9 N66 rue de Huy, av. J.Lejeune, km 72,4 Trois-Ponts,	72,4	14h37
TROIS-PONTS	rue du Centre, km 73,6 N633 route de Coo dir Coo	72,9	14h38
STAVELOT	Coo N633 av P. Clerdent, km 74,7 SIT 2 Cascade de Coo (plaque Coo).	74,7	14h40

STOUMONT	↑ N633 Grand Route, km 77,7 début GPM 3, N633 Wérimont,	76,2	14h42
	km 80,1 ↑ N633 La Gleize, route de l'Amblève , km 82,9 ↑ Stoumont  îlot central, km 83,6 → N606 route de Spa,	82,9	14h51
STOUMONT	 <u>GPM 3 Côte de la Vecquée.</u>	86,8	14h56
THEUX	La Reid ↑ N606 route de Stoumont, rue Haute Desnié, km 90,8 ↑ Desnié,	87,2	14h57
	km 91,1 ← N606 rue du Ry Sauvage dir La Reid, rue Banoyard, km 93,3 ← N606 rue Jehoster, Hautregard,	93,3	15h04
THEUX	← N697 route de Remouchamps	96,1	15h08
AYWAILLE	Sougné-Remouchamps ↑ N697 rue de Spa,	97,4	15h10
	km101,1 ↑ N697 av.M.La Garde, km 101,3 → N666 rue de Louveigné  îlot central, début GPM 5,	101,3	15h15
AYWAILLE	N666 Sécheval début  RAVITAILLEMENT fin km 103,6 Deigné,	102,4	15h16
SPRIMONT	Louveigné, ↑ N666 Fond de Deigné, ↑ N666 Grandchamp,	106,1	15h21
	↑ N666 rue de Remouchamps, km 106,6  <u>GPM 5 Côte de Louveigné (panneau directionnel),</u>		
	km 106,9 ↑ traverser N678 rue de Remouchamps dir Banneux, km 107,5  ↑ N666 av.Paola dir Banneux,		
	km 108,5  <u>SIT 3 Banneux</u> (700m avant de virer à gauche), km 109,2 ← rue des Fusillés  rétrécisseurs 2X,	108,5	15h25
SPRIMONT	↑ rue de Banneux,	109,7	15h26
TROOZ	Fraipont ↑ route de Banneux  descente rapide, km 112,4 rue Trasenster,	110,6	15h27
TROOZ	→ rue du Trou Renard, km 114,6 pont sur la Vesdre  rétrécissement de la route,	112,9	15h31
PEPINSTER	Goffontaine passage sous le pont du chemin de fer, km 114,9 ← N61 Goffontaine dir Liège	114,7	15h33
OLNE	↑ N61 rue Gomélevay	115,7	15h34
TROOZ	Nessonvaux ↑ N61 rue F.Roosevelt, km 118,3 ↑ rue Moirivay,	117,1	15h36
	km 119,7 ← Fraipont rue L.Leménager,	119,7	15h37
TROOZ	→ rue sur les Roches début GPM 5, → rue sur Steppes,	119,8	15h37
	km 121,3  <u>GPM 6 Côte sur les Bruyères</u> (barrière blanche maison 666 a), ↑ rue sur les Bruyères	121,3	15h42
SPRIMONT	Gomzé-Andoumont ← rue Croix Henrard, km 122,6 Andoumont,	122	15h43
	km 122,7 → rue d'Andoumont  cousin Berlinois aux km 122,8 - 123,1 - 123,3 - 123,9,		
	km 124,1 → N62 Thier des Forges dir Liège, Km124,2 ↑ N62 Thier des Forges début GPM 7,		
	km 125,5  <u>GPM 7 Côte du Thier des Forges</u> (panneau directionnel), km 125,7 ← N674 rue Cochetay dir Esneux,	125,7	15h48
SPRIMONT	 ↑ N674 traverser la N30 rue Pirefontainedir Esneux, km 128,9 → N674 route de Mèry	127,4	15h50
ESNEUX	Mèry ↑ N674 rue du Gobry, km 132,7 → N633 avenue d'Esneux, km 132,9 ← rue du Pont, km 133,1 ← rue du Canal,	131,7	15h56

ESNEUX	km 134,3 → avenue de l'Eglise, km 134,8 ↑ rue d'Avister,	134,3	15h59
	km 136,3 ↑ rue de la Roche aux Faucons , km 138,2 ↑ rue Beauregard, km 138,6  GPM 8 Côte de la Roche aux Faucons (barrière rouge et blanc à G),	138,6	16h05
SERAING	km 138,9 ← rue du Gonhy, km 139,7 → route du Condroz,	138,9	16h05
	km 140,6  → av du Bois Saint-Jean, ← av du Bois Saint-Jean, → Allée du Bol d'Air, km 141,7  ← Allée du Beau Vivier	141,7	16h10
SERAING	km 143 → N663rue de la Rose , km 143,5 → avenue du Beau Site , km 143,9  ← decente avenue du Centenaire, km 144 → rue de l'Etang , km 144,9 ← rue de l'Egalite Attention descende dangereuse ,	143	16h11
SERAING	km 145,7 épingle à → rue des Trixhes (danger) , km 146,4 ← rue L.Joset, ↑ rue de Renory.	145,7	16h14
LIEGE	→ rue du Sart Tilman (Début GPM 9) , km 149,6 ↑ rue du Sart Tilman, km 150,1  GPM 9 Côte du Sart Tilman (panneau écoliers) KM 150,3 → allée de la cense Rouge	147,7	16h17
SERAING	 ↑ rue del Rodje cinse (carrefour pompier) , km 152,7 allée du Beau Vivier , km 152,8  (arrêt du TEC) , km 153,3 → rue de la Rose , km 153,8 → avenue du Beau Site km 154,2  → avenue du Centenaire	151,6	16h22
ARRIVEE	Avenue du Centenaire	154,9	16h27